

Le sentier du Grand Riou à Listrac Médoc



Départ du centre de Listrac, parking de la mairie et de l'église

Commencez par visiter l'église **Saint Martin de Listrac** ①, d'origine romane, qui a été profondément remaniée et modifiée au cours des siècles. Cette paroisse fut placée sous le vocable Saint-Martin, qui est, avec Pierre, le Saint le plus populaire.

De l'autre côté de la rue, une chartreuse en pierre aux volets bleus émerge de la haie, c'est le **château Fourcas Hosten** ②, une propriété viticole attachée aux traditions et enracinée dans ce territoire depuis 1810 qui produit des vins rouges et blancs secs certifiés biologiques. Le superbe parc de 3 ha entourant la propriété compte de multiples espèces d'arbres centenaires. Des visites sont possibles sur réservation.

Au lieu dit **Donissan** ③, l'itinéraire pénètre dans l'espace forestier de la commune, second pilier de l'activité économique du secteur.

L'itinéraire bifurque sur la droite pour longer d'anciennes gravières transformées en plan d'eau. **Le Grand Riou** ④ y prend sa source et coule vers le nord pour se jeter dans la jalle du sud du marais de Beychevelle. Il forme ainsi la limite entre les communes de Listrac et Cussac Fort-Médoc.

Les pistes de DFCI (Défense de la forêt contre les incendies) aménagées dans la forêt participent à la surveillance et la lutte contre les incendies. Elles sont aménagées et entretenues par une association de propriétaires exploitants de la forêt.

Le **château la Lauzette** au lieu-dit **Couhenne** ⑤ est une propriété viticole, autrefois château Bellegrave. Acquis par un citoyen belge puis par la famille Roskam-Brunot. La propriété appartient aujourd'hui au Château Latour Carnet.

Au lieu-dit **Martinon** ⑥, le **château Donissan** culmine à 43 m d'altitude, le toit du Médoc ! Il produit des vins rouges réputés et régulièrement récompensés. En face se trouvent les **châteaux Reverdi et l'Ermitage**. Propriétés de deux frères, Georges et Roger Thomas, Christian, le fils de Georges les a réunies en 1995 et Audrey et Mathieu Thomas gèrent désormais le domaine. Ils ont obtenu le label « haute valeur environnementale » et privilégient les jachères mellifères pour le plus grand bonheur des abeilles et l'éco-pâturage ovin. Des visites sont organisées sur réservation.


Retour vers le bourg de Listrac ⑦, la boucle traverse alors les parcelles de vignes. Elle retrouve l'allée en grave empruntée à l'aller. Tourner à gauche et suivre le balisage pour revenir au point de départ.



Château Fourcas Hosten



Château La Lauzette



Château Reverdi

Les particularités du vignoble de Listrac

Les vignes sont très anciennes à Listrac et la viticulture s'est développée au XVIII^{ème} siècle, après le drainage des zones marécageuses et la mise en valeur des croupes graveleuses propices aux grands crus. Afin de faire reconnaître la qualité de leur production, les propriétaires de Listrac-Médoc ont obtenu la création d'une appellation d'origine contrôlée, en 1957, qualifiée de vins fruités, harmonieux, avec de la fraîcheur. Autre spécificité, la cave coopérative de Listrac est créée en 1935 par une vingtaine de viticulteurs, elle prend rapidement son essor grâce au partenariat conclu avec la Compagnie des Wagons-lits qui a fait connaître le vin de Listrac à de nombreux voyageurs français et étrangers de 1948 aux années 1990. Quelques producteurs de Cussac et Moulis l'ont rejoint pour fonder les « vigneron associés » qui totalise 164 ha de vignes, une production variée de vins rouges et blancs, une qualité garantie par une charte élaborée par l'ensemble des coopérateurs et des tarifs compétitifs.



Odilon Redon

De son vrai nom Bertrand Redon, le peintre graveur est né à Bordeaux en 1840. Enfant fragile, il est confié à une nourrice puis à son oncle au lieu-dit Peyrelebede à Listrac-Médoc. Son oeuvre est au départ très sombre, faite de clairs-obscurs et de personnages fantasmagoriques. A partir de la naissance de son fils en 1890, il utilise le pastel et l'huile et la couleur domine ses tableaux. Il est un des précurseurs du symbolisme, où l'on ne figure plus le réel, comme les impressionnistes, mais les signes et les symboles d'un monde mystérieux. Dans « A soi-même », une autobiographie publiée de son vivant, il évoque ses rapports avec le milieu artistique et les ambitions artistiques et spirituelles de son époque. Il meurt à Paris en 1916.

À ne pas manquer...

Eglise Saint-Martin

L'église Saint Martin de Listrac présente un chœur roman du XII^{ème} siècle, la nef et les deux bas-côtés sont postérieurs. Le clocher, élevé au XVI^{ème} siècle, est une grosse tour carrée encadrée de contreforts puissants aux angles et surmontée d'une flèche en pierre.



Parc de la Mairie

Situé en plein cœur du village de Listrac-Médoc, le Parc de la Mairie offre un cadre idyllique pour une promenade en famille ou une pause détente entre deux visites des vignobles environnants. Ses vastes espaces verts, ponctués d'arbres centenaires et de parterres fleuris, invitent à la flânerie et à la contemplation.


Château Donissan



Grâce à une sélection rigoureuse des cépages et à un terroir privilégié, ce domaine produit des vins rouges d'une grande finesse, corsés et aromatiques, qui séduisent les palais les plus exigeants. Depuis le XVII^{ème} siècle, les propriétaires ont voué une attention méticuleuse à la fois à leur vignoble et à l'élevage de leurs récoltes, garantissant ainsi des crus d'une qualité exceptionnelle.



À découvrir aux alentours...



Phare de Cordouan Classé Monument Historique en 1862, le phare de Cordouan fait partie du patrimoine français qui illumine depuis 1611 les côtes girondines et charentaises de son halo mystérieux. Il faut gravir les 301 marches de pierre usée pour atteindre la lanterne au sommet du phare. Grandiose et familière, la silhouette continue de protéger et d'éclairer les marins, nuit après nuit, tempête après tempête.



Margaux : une balade en autonomie à pied ou à vélo, longe en grande partie les vignobles et les châteaux, et relie l'estuaire pour vous offrir un point de vue exceptionnel sur l'île Margaux et l'estuaire de la Gironde.



Un topoguide à votre disposition pour découvrir le sentier d'interprétation du Porge
Disponible gratuitement auprès de l'Office de Tourisme.



Quelques règles à respecter sur le circuit

- Nos amis les chiens, tenus en laisse, sont autorisés sur les circuits.
- Marchez sur le bas-côté de la piste cyclable pour une bonne cohabitation avec les cyclistes.
- Respectez les tracés des sentiers, n'utilisez pas de raccourcis pour limiter le piétinement de la végétation et l'érosion.
- Recommandations pratiques : prévoir chaussures de marche, boisson et couvre-chef.
- La baignade est interdite au niveau des canaux et de la jetée.




3h30
14,5 km
Facile
FR

Office de Tourisme Médoc plein Sud

- **Accueil téléphonique et numérique toute l'année.**
- **Deux points d'accueil à votre service**
 - **La Pignotte du mois d'Avril à Octobre**
Matin : Accueil Village 33680 Le Porge
Après-midi : Accueil Le Gressier 33680 Le Porge Océan
 - **Le Pignon en Juillet et Août.**
Sur les marchés nocturnes et hebdomadaires.
Événements ponctuels.
- Programme de visites Nature et Patrimoine en réservation à l'Office de Tourisme ainsi que service de recherche d'hébergement et conseil sur mesure pour vos vacances.
- WIFI à disposition gratuitement
- Tél. : 05 64 31 07 77
Mail : accueil@medocpleinsud.com
Web : www.medocpleinsud.com



Retrouvez l'ensemble des balades sur l'application mobile **Mon Médoc**



Réalisation : UTM - Design : MTV Paulliac
Crédits photos : Office de Tourisme Médoc Plein Sud, A. Bénattar, J. Wainier, C. Chambaud
Textes : Office de Tourisme Médoc Plein Sud
Carte : Chris Chiama pour l'Atelier Graphique.
Ce document est issu de forêts gérées durablement et de sources contrôlées. Ne pas jeter sur la voie publique.

Le sentier du Grand Riou

Cette boucle de 14 km, sans difficulté, mène sur les chemins entre parcelles de vignes et exploitations forestières de la commune de Listrac, véritable cœur du Médoc puisqu'elle se situe sur le point haut de la presqu'île, entre Bordeaux et Lesparre du sud au nord et entre Lamarque et Carcans d'est en ouest. De châteaux en hameaux, quelques belles surprises ponctuent le parcours, qui se déroule essentiellement sur des chemins de vigne ou des pistes forestières.

Fiche technique

Distance à parcourir : 14,5 km
Durée : 3h30
Difficulté : facile, praticable en toute saison
Coordonnées GPS du point de départ (degrés décimaux) : 45.074735 -0.790347



Se rendre au point de départ



Depuis la RD1215, dirigez-vous vers la mairie et l'église dans le centre de Listrac. Gareez-vous sur le parking ombragé du Parc de la mairie, en contre-bas de l'église.

Le balisage

- B** BALISAGE
- == Continuité
- ↙ Tourner à gauche
- ↘ Tourner à droite
- ✗ Mauvaise direction